

# Informe de seguimiento nº: 11

Referencia del informe: AI\_WCP2011, OIE Ref: 11914, Fecha del informe: 09/05/2012, País: Sudáfrica

## Resumen del informe

Enfermedad	Influenza aviar altamente patógena	Tipo de animal	Terrestres
Agente etiológico	Virus de la influenza aviar altamente patógena	Serotipo(s)	H5N2
¿Signos clínicos?	Si	Motivo	Reaparición de una enfermedad de la Lista de la OIE
Fecha de la primera confirmación del evento	16/03/2011	Fecha del inicio del episodio	01/02/2011
Fecha del informe	09/05/2012	Fecha De Envío Del Informe A La OIE	09/05/2012
Diagnóstico	Pruebas de diagnóstico de laboratorio avanzadas (ej. virología, microscopía electrónica, biología molecular e inmunología)	Fecha De La Última Ocurrencia	07/2006
Número De Focos Notificados	Enviar= 46, Borrador= 0	Nombre de quien envía el informe	Dr Bothle Michael Modisane
Dirección	Private Bag X250 PRETORIA 0001	Posición	Chief Director
Teléfono	+(2712 ) 319 6500	Fax	+(2712) 319 6281
Correo electrónico	BotheM@daff.gov.za	Ingresado por	Dr Bothle Michael Modisane

## Foco (otro informe - enviado) ( AI\_WCP2011\_01 )

Province	Local Municipality	Tipo de Unidad Epidemiológica	Localización	Latitud	Longitud	Fecha de inicio	Fecha de término
WESTERN CAPE PROVINCE	Oudtshoorn	Explotación	AI_WCP2011_01	-33,65803	22,11289	01/02/2011	29/06/2011
Especies	Unidades de medida	Susceptibles	Casos	Muertos	Destruídos	Sacrificados	
Aves	Animales	206	91	0	0	206	
<b>Población afectada</b> Explotación comercial de avestruces. Foco detectado durante la vigilancia de rutina. No se han observado signos clínicos.							

## Foco (otro informe - enviado) ( AI\_WCP2011\_03 )

Province	Local Municipality	Tipo de Unidad Epidemiológica	Localización	Latitud	Longitud	Fecha de inicio	Fecha de término
WESTERN CAPE PROVINCE	Oudtshoorn	Explotación	AI_WCP2011_03	-33,55014	22,24117	20/02/2011	29/06/2011
Especies	Unidades de medida	Susceptibles	Casos	Muertos	Destruídos	Sacrificados	
Aves	Animales	6250	100	100	0	6150	
<b>Población afectada</b> Explotación comercial de avestruces. Foco detectado durante la vigilancia de rutina. Las muertes y signos clínicos empezaron después. PCR positiva para H5N2.							

## Foco (otro informe - enviado) ( AI\_WCP2011\_05 )

Province	Local Municipality	Tipo de Unidad Epidemiológica	Localización	Latitud	Longitud	Fecha de inicio	Fecha de término
WESTERN CAPE PROVINCE	Uniondale	Explotación	AI_WCP2011_05	-33,73417	22,54911	01/03/2011	29/06/2011
Especies	Unidades de medida	Susceptibles	Casos	Muertos	Destruídos	Sacrificados	
Aves	Animales	711	355	0	0	711	

**Población afectada** Explotación comercial de avestruces. Foco detectado durante la vigilancia de rutina. No se han observado signos clínicos.

### Foco (otro informe - enviado) ( AI\_WCP2011\_02 )

Province	Local Municipality	Tipo de Unidad Epidemiológica	Localización	Latitud	Longitud	Fecha de inicio	Fecha de término
WESTERN CAPE PROVINCE	Uniondale	Explotación	AI_WCP2011_02	-33,74922	22,53506	01/03/2011	29/06/2011
Especies	Unidades de medida	Susceptibles	Casos	Muertos	Destruídos	Sacrificados	
Aves	Animales	6253	1129	0	0	2169	
<b>Población afectada</b> Explotación comercial de avestruces. Foco detectado durante la vigilancia de rutina. No se han observado signos clínicos.							

### Foco (otro informe - enviado) ( AI\_WCP2011\_04 )

Province	Local Municipality	Tipo de Unidad Epidemiológica	Localización	Latitud	Longitud	Fecha de inicio	Fecha de término
WESTERN CAPE PROVINCE	Oudtshoorn	Explotación	AI_WCP2011_04	-33,65722	22,39306	01/03/2011	29/06/2011
Especies	Unidades de medida	Susceptibles	Casos	Muertos	Destruídos	Sacrificados	
Aves	Animales	1574	467	0	0	1574	
<b>Población afectada</b> Explotación comercial de avestruces. Foco detectado durante la vigilancia de rutina. No se han observado signos clínicos.							

### Foco (otro informe - enviado) ( AI\_WCP2011\_23 )

Province	Local Municipality	Tipo de Unidad Epidemiológica	Localización	Latitud	Longitud	Fecha de inicio	Fecha de término
WESTERN CAPE PROVINCE	Oudtshoorn	Explotación	AI_WCP2011_23	-33,59225	21,99022	18/03/2011	29/06/2011
Especies	Unidades de medida	Susceptibles	Casos	Muertos	Destruídos	Sacrificados	
Aves	Animales	3585	1676	0	0	3138	
<b>Población afectada</b> HI positive for H5 and H6							

### Foco (otro informe - enviado) ( AI\_WCP2011\_16 )

Province	Local Municipality	Tipo de Unidad Epidemiológica	Localización	Latitud	Longitud	Fecha de inicio	Fecha de término
WESTERN CAPE PROVINCE	Oudtshoorn	Explotación	AI_WCP2011_16	-33,47401	22,25537	20/03/2011	29/06/2011
Especies	Unidades de medida	Susceptibles	Casos	Muertos	Destruídos	Sacrificados	
Aves	Animales	610	240	0	0	610	
<b>Población afectada</b> No clinical signs seen. HI test positive for H5. PCR positive							

### Foco (otro informe - enviado) ( AI\_WCP2011\_07 )

Province	Local Municipality	Tipo de Unidad Epidemiológica	Localización	Latitud	Longitud	Fecha de inicio	Fecha de término
WESTERN CAPE PROVINCE	Oudtshoorn	Explotación	AI_WCP2011_07	-33,56094	22,2146	25/03/2011	29/06/2011
Especies	Unidades de medida	Susceptibles	Casos	Muertos	Destruídos	Sacrificados	
Aves	Animales	1084	367	0	0	1084	
<b>Población afectada</b> Positive on PCR. Post-mortem signs seen.							

**Foco (otro informe - enviado) ( AI\_WCP2011\_08 )**

Province	Local Municipality	Tipo de Unidad Epidemiológica	Localización	Latitud	Longitud	Fecha de inicio	Fecha de término
WESTERN CAPE PROVINCE	Oudtshoorn	Explotación	AI_WCP2011_08	-33,53342	22,23206	25/03/2011	29/06/2011
Especies	Unidades de medida	Susceptibles	Casos	Muertos	Destruídos	Sacrificados	
Aves	Animales	392	5	0	0	392	
<b>Población afectada</b>		Positive on PCR. No clinical signs seen.					

**Foco (otro informe - enviado) ( AI\_WCP2011\_06 )**

Province	Local Municipality	Tipo de Unidad Epidemiológica	Localización	Latitud	Longitud	Fecha de inicio	Fecha de término
WESTERN CAPE PROVINCE	Oudtshoorn	Explotación	AI_WCP2011_06	-33,55794	22,22192	25/03/2011	29/06/2011
Especies	Unidades de medida	Susceptibles	Casos	Muertos	Destruídos	Sacrificados	
Aves	Animales	300	233	0	0	300	
<b>Población afectada</b>		No clinical signs seen. PCR positive.					

**Foco (otro informe - enviado) ( AI\_WCP2011\_17 )**

Province	Local Municipality	Tipo de Unidad Epidemiológica	Localización	Latitud	Longitud	Fecha de inicio	Fecha de término
WESTERN CAPE PROVINCE	Oudtshoorn	Explotación	AI_WCP2011_17	-33,65783	22,11265	12/04/2011	29/06/2011
Especies	Unidades de medida	Susceptibles	Casos	Muertos	Destruídos	Sacrificados	
Aves	Animales	106	39	0	0	106	
<b>Población afectada</b>		Clinical signs present. HI test positive for H5.					

**Foco (otro informe - enviado) ( AI\_WCP2011\_14 )**

Province	Local Municipality	Tipo de Unidad Epidemiológica	Localización	Latitud	Longitud	Fecha de inicio	Fecha de término
WESTERN CAPE PROVINCE	Oudtshoorn	Explotación	AI_WCP2011_14	-33,66368	22,1282	12/04/2011	29/06/2011
Especies	Unidades de medida	Susceptibles	Casos	Muertos	Destruídos	Sacrificados	
Aves	Animales	2910	1787	0	0	2910	
<b>Población afectada</b>		Clinical signs present. HI test positive for H5.					

**Foco (otro informe - enviado) ( AI\_WCP2011\_15 )**

Province	Local Municipality	Tipo de Unidad Epidemiológica	Localización	Latitud	Longitud	Fecha de inicio	Fecha de término
WESTERN CAPE PROVINCE	Oudtshoorn	Explotación	AI_WCP2011_15	-33,65856	22,13608	12/04/2011	29/06/2011
Especies	Unidades de medida	Susceptibles	Casos	Muertos	Destruídos	Sacrificados	
Aves	Animales	47	10	0	0	47	
<b>Población afectada</b>		No clinical signs seen.					

**Foco (otro informe - enviado) ( AI\_WCP2011\_12 )**

Province	Local Municipality	Tipo de Unidad Epidemiológica	Localización	Latitud	Longitud	Fecha de inicio	Fecha de término
WESTERN CAPE PROVINCE	Oudtshoorn	Explotación	AI_WCP2011_12	-33,65794	22,14506	12/04/2011	29/06/2011

Especies	Unidades de medida	Susceptibles	Casos	Muertos	Destruídos	Sacrificados
Aves	Animales	978	410	0	0	978
<b>Población afectada</b>		Clinical signs seen. HI test positive for H5 and H6.				

### Foco (otro informe - enviado) ( AI\_WCP2011\_13 )

Province	Local Municipality	Tipo de Unidad Epidemiológica	Localización	Latitud	Longitud	Fecha de inicio	Fecha de término
WESTERN CAPE PROVINCE	Oudtshoorn	Explotación	AI_WCP2011_13	-33,63358	22,10517	12/04/2011	29/06/2011
Especies	Unidades de medida	Susceptibles	Casos	Muertos	Destruídos	Sacrificados	
Aves	Animales	928	383	0	0	928	
<b>Población afectada</b>		No clinical signs seen. HI test positive for H5 and H6.					

### Foco (otro informe - enviado) ( AI\_WCP2011\_11 )

Province	Local Municipality	Tipo de Unidad Epidemiológica	Localización	Latitud	Longitud	Fecha de inicio	Fecha de término
WESTERN CAPE PROVINCE	Oudtshoorn	Explotación	AI_WCP2011_11	-33,6531	22,07563	13/04/2011	29/06/2011
Especies	Unidades de medida	Susceptibles	Casos	Muertos	Destruídos	Sacrificados	
Aves	Animales	512	138	0	0	512	
<b>Población afectada</b>		No clinical signs seen. HI test positive for H5 and H6.					

### Foco (otro informe - enviado) ( AI\_WCP2011\_19 )

Province	Local Municipality	Tipo de Unidad Epidemiológica	Localización	Latitud	Longitud	Fecha de inicio	Fecha de término
WESTERN CAPE PROVINCE	Oudtshoorn	Explotación	AI_WCP2011_19	-33,64983	22,07268	19/04/2011	29/06/2011
Especies	Unidades de medida	Susceptibles	Casos	Muertos	Destruídos	Sacrificados	
Aves	Animales	342	275	0	0	342	
<b>Población afectada</b>		PCR positive for H5					

### Foco (otro informe - enviado) ( AI\_WCP2011\_18 )

Province	Local Municipality	Tipo de Unidad Epidemiológica	Localización	Latitud	Longitud	Fecha de inicio	Fecha de término
WESTERN CAPE PROVINCE	Oudtshoorn	Explotación	AI_WCP2011_18	-33,60078	22,08534	19/04/2011	29/06/2011
Especies	Unidades de medida	Susceptibles	Casos	Muertos	Destruídos	Sacrificados	
Aves	Animales	936	80	0	0	936	
<b>Población afectada</b>		PCR positive for H5					

### Foco (otro informe - enviado) ( AI\_WCP2011\_20 )

Province	Local Municipality	Tipo de Unidad Epidemiológica	Localización	Latitud	Longitud	Fecha de inicio	Fecha de término
WESTERN CAPE PROVINCE	Oudtshoorn	Explotación	AI_WCP2011_20	-33,41333	22,24639	20/04/2011	29/06/2011
Especies	Unidades de medida	Susceptibles	Casos	Muertos	Destruídos	Sacrificados	
Aves	Animales	331	117	0	0	319	

Población afectada	Commercial ostrich farm.
--------------------	--------------------------

### Foco (otro informe - enviado) ( AI\_WCP2011\_21 )

Province	Local Municipality	Tipo de Unidad Epidemiológica	Localización	Latitud	Longitud	Fecha de inicio	Fecha de término
WESTERN CAPE PROVINCE	Oudtshoorn	Explotación	AI_WCP2011_21	-33,52722	22,54833	21/04/2011	29/06/2011
Especies	Unidades de medida	Susceptibles	Casos	Muertos	Destruídos	Sacrificados	
Aves	Animales	625	15	0	0	625	
Población afectada		Commercial ostrich farm. Positive for H5 on PCR.					

### Foco (otro informe - enviado) ( AI\_WCP2011\_26 )

Province	Local Municipality	Tipo de Unidad Epidemiológica	Localización	Latitud	Longitud	Fecha de inicio	Fecha de término
WESTERN CAPE PROVINCE	Oudtshoorn	Explotación	AI_WCP2011_26	-33,57729	22,32806	30/05/2011	12/08/2011
Especies	Unidades de medida	Susceptibles	Casos	Muertos	Destruídos	Sacrificados	
Aves	Animales	2672	240	0	477	2195	
Población afectada		PCR positive					

### Foco (otro informe - enviado) ( AI\_WCP2011\_28 )

Province	Local Municipality	Tipo de Unidad Epidemiológica	Localización	Latitud	Longitud	Fecha de inicio	Fecha de término
WESTERN CAPE PROVINCE	Oudtshoorn	Explotación	AI_WCP2011_28	-33,55472	21,87756	02/06/2011	04/07/2011
Especies	Unidades de medida	Susceptibles	Casos	Muertos	Destruídos	Sacrificados	
Aves	Animales	134	13	0	0	134	
Población afectada		Commercial ostrich farm. Positive for H5 on PCR.					

### Foco (otro informe - enviado) ( AI\_WCP2011\_25 )

Province	Local Municipality	Tipo de Unidad Epidemiológica	Localización	Latitud	Longitud	Fecha de inicio	Fecha de término
WESTERN CAPE PROVINCE	Oudtshoorn	Explotación	AI_WCP2011_25	-33,67891	22,14227	06/06/2011	12/08/2011
Especies	Unidades de medida	Susceptibles	Casos	Muertos	Destruídos	Sacrificados	
Aves	Animales	1596	450	0	130	1466	
Población afectada		PCR positive for H5					

### Foco (otro informe - enviado) ( AI\_WCP2011\_24 )

Province	Local Municipality	Tipo de Unidad Epidemiológica	Localización	Latitud	Longitud	Fecha de inicio	Fecha de término
WESTERN CAPE PROVINCE	Hessequa	Explotación	AI_WCP2011_24	-34,16269	20,94089	07/06/2011	12/08/2011
Especies	Unidades de medida	Susceptibles	Casos	Muertos	Destruídos	Sacrificados	
Aves	Animales	2165	900	0	557	1608	
Población afectada		PCR positive					

**Foco (otro informe - enviado) ( AI\_WCP2011\_27 )**

Province	Local Municipality	Tipo de Unidad Epidemiológica	Localización	Latitud	Longitud	Fecha de inicio	Fecha de término
WESTERN CAPE PROVINCE	Oudtshoorn	Explotación	AI_WCP2011_27	-33,61468	22,22962	07/06/2011	15/07/2011
Especies	Unidades de medida	Susceptibles	Casos	Muertos	Destruídos	Sacrificados	
Aves	Animales	669	156	0	0	669	
<b>Población afectada</b> Commercial ostrich farm. Positive for H5 on PCR.							

**Foco (otro informe - enviado) ( AI\_WCP2011\_22 )**

Province	Local Municipality	Tipo de Unidad Epidemiológica	Localización	Latitud	Longitud	Fecha de inicio	Fecha de término
WESTERN CAPE PROVINCE	Oudtshoorn	Explotación	AI_WCP2011_22	-33,60494	22,04024	09/06/2011	29/06/2011
Especies	Unidades de medida	Susceptibles	Casos	Muertos	Destruídos	Sacrificados	
Aves	Animales	378	100	8	0	370	
<b>Población afectada</b> PCR positive for H5							

**Foco (otro informe - enviado) ( AI\_WCP2011\_32 )**

Province	Local Municipality	Tipo de Unidad Epidemiológica	Localización	Latitud	Longitud	Fecha de inicio	Fecha de término
WESTERN CAPE PROVINCE	Uniondale	Explotación	AI_WCP2011_32	-33,825	22,58783	15/06/2011	12/08/2011
Especies	Unidades de medida	Susceptibles	Casos	Muertos	Destruídos	Sacrificados	
Aves	Animales	865	225	0	0	865	
<b>Población afectada</b> HI positive for H5 and H6							

**Foco (otro informe - enviado) ( AI\_WCP2011\_31 )**

Province	Local Municipality	Tipo de Unidad Epidemiológica	Localización	Latitud	Longitud	Fecha de inicio	Fecha de término
WESTERN CAPE PROVINCE	Uniondale	Explotación	AI_WCP2011_31	-33,81717	22,63544	20/06/2011	12/08/2011
Especies	Unidades de medida	Susceptibles	Casos	Muertos	Destruídos	Sacrificados	
Aves	Animales	323	311	0	0	323	
<b>Población afectada</b> PCR positive							

**Foco (otro informe - enviado) ( AI\_WCP2011\_35 )**

Province	Local Municipality	Tipo de Unidad Epidemiológica	Localización	Latitud	Longitud	Fecha de inicio	Fecha de término
WESTERN CAPE PROVINCE	Oudtshoorn	Explotación	AI_WCP2011_35	-33,40667	22,22556	29/06/2011	12/08/2011
Especies	Unidades de medida	Susceptibles	Casos	Muertos	Destruídos	Sacrificados	
Aves	Animales	457	457	0	0	457	
<b>Población afectada</b> HI positive for H5 & H6							

**Foco (otro informe - enviado) ( AI\_WCP2011\_34 )**

Province	Local Municipality	Tipo de Unidad Epidemiológica	Localización	Latitud	Longitud	Fecha de inicio	Fecha de término
WESTERN CAPE PROVINCE	Oudtshoorn	Explotación	AI_WCP2011_34	-33,66333	22,11556	29/06/2011	29/07/2011

Especies	Unidades de medida	Susceptibles	Casos	Muertos	Destruídos	Sacrificados
Aves	Animales	397	66	0	14	383
Población afectada		PCR positive				

#### Foco (otro informe - enviado) ( AI\_WCP2011\_33 )

Province	Local Municipality	Tipo de Unidad Epidemiológica	Localización	Latitud	Longitud	Fecha de inicio	Fecha de término
WESTERN CAPE PROVINCE	Oudtshoorn	Explotación	AI_WCP2011_33	-33,6073	22,04078	29/06/2011	12/08/2011
Especies	Unidades de medida	Susceptibles	Casos	Muertos	Destruídos	Sacrificados	
Aves	Animales	230	34	0	0	230	
Población afectada		HI positive for H5 & H6					

#### Foco (otro informe - enviado) ( AI\_WCP2011\_29 )

Province	Local Municipality	Tipo de Unidad Epidemiológica	Localización	Latitud	Longitud	Fecha de inicio	Fecha de término
WESTERN CAPE PROVINCE	Oudtshoorn	Explotación	AI_WCP2011_29	-33,65967	22,14142	01/07/2011	12/08/2011
Especies	Unidades de medida	Susceptibles	Casos	Muertos	Destruídos	Sacrificados	
Aves	Animales	52	14	0	0	52	
Población afectada		HI positive for H5 and H6					

#### Foco (otro informe - enviado) ( AI\_WCP2011\_30 )

Province	Local Municipality	Tipo de Unidad Epidemiológica	Localización	Latitud	Longitud	Fecha de inicio	Fecha de término
WESTERN CAPE PROVINCE	Oudtshoorn	Explotación	AI_WCP2011_30	-33,6171	22,2799	06/07/2011	12/08/2011
Especies	Unidades de medida	Susceptibles	Casos	Muertos	Destruídos	Sacrificados	
Aves	Animales	881	440	0	0	881	
Población afectada		PCR positive for H5					

#### Foco (otro informe - enviado) ( AI\_WCP2011\_36 )

Province	Local Municipality	Tipo de Unidad Epidemiológica	Localización	Latitud	Longitud	Fecha de inicio	Fecha de término
WESTERN CAPE PROVINCE	Oudtshoorn	Explotación	AI_WCP2011_36	-33,66529	22,15371	14/07/2011	23/08/2011
Especies	Unidades de medida	Susceptibles	Casos	Muertos	Destruídos	Sacrificados	
Aves	Animales	131	35	0	0	131	
Población afectada		HI positive for H5					

#### Foco (otro informe - enviado) ( AI\_WCP2011\_37 )

Province	Local Municipality	Tipo de Unidad Epidemiológica	Localización	Latitud	Longitud	Fecha de inicio	Fecha de término
WESTERN CAPE PROVINCE	Oudtshoorn	Explotación	AI_WCP2011_37	-33,64727	22,09402	21/07/2011	30/08/2011
Especies	Unidades de medida	Susceptibles	Casos	Muertos	Destruídos	Sacrificados	
Aves	Animales	526	248	0	0	526	

Población afectada	HI positive for H5 and H6
--------------------	---------------------------

### Foco (otro informe - enviado) ( AI\_WCP2011\_38 )

Province	Local Municipality	Tipo de Unidad Epidemiológica	Localización	Latitud	Longitud	Fecha de inicio	Fecha de término
WESTERN CAPE PROVINCE	Oudtshoorn	Explotación	AI_WCP2011_38	-33,61251	21,99755	01/08/2011	05/09/2011
Especies	Unidades de medida	Susceptibles	Casos	Muertos	Destruídos	Sacrificados	
Aves	Animales	184	98	0	0	184	
Población afectada		HI positive for H5 and H6					

### Foco (otro informe - enviado) ( AI\_WCP2011\_39 )

Province	Local Municipality	Tipo de Unidad Epidemiológica	Localización	Latitud	Longitud	Fecha de inicio	Fecha de término
WESTERN CAPE PROVINCE	Oudtshoorn	Explotación	AI_WCP2011_39	-33,62867	22,19616	09/08/2011	12/09/2011
Especies	Unidades de medida	Susceptibles	Casos	Muertos	Destruídos	Sacrificados	
Aves	Animales	356	118	0	0	356	
Población afectada		PCR positive					

### Foco (otro informe - enviado) ( AI\_WCP2011\_41 )

Province	Local Municipality	Tipo de Unidad Epidemiológica	Localización	Latitud	Longitud	Fecha de inicio	Fecha de término
WESTERN CAPE PROVINCE	Oudtshoorn	Explotación	AI_WCP2011_41	-33,6592	22,0915	31/08/2011	07/10/2011
Especies	Unidades de medida	Susceptibles	Casos	Muertos	Destruídos	Sacrificados	
Aves	Animales	414	13	0	0	414	
Población afectada		PCR positive					

### Foco (otro informe - enviado) ( AI\_ECP2011\_01 )

Province	Local Municipality	Tipo de Unidad Epidemiológica	Localización	Latitud	Longitud	Fecha de inicio	Fecha de término
EASTERN CAPE PROVINCE	Ikwezi	Explotación	AI_ECP2011_01	-33,04803	24,33083	19/09/2011	22/11/2011
Especies	Unidades de medida	Susceptibles	Casos	Muertos	Destruídos	Sacrificados	
Aves	Animales	416	8	0	0	416	
Población afectada		HI positive. No PCR positives found.					

### Foco (otro informe - enviado) ( AI\_WCP2011\_42 )

Province	Local Municipality	Tipo de Unidad Epidemiológica	Localización	Latitud	Longitud	Fecha de inicio	Fecha de término
WESTERN CAPE PROVINCE	Mossel Bay	Explotación	AI_WCP2011_42	-34,2548	21,8854	20/09/2011	10/11/2011
Especies	Unidades de medida	Susceptibles	Casos	Muertos	Destruídos	Sacrificados	
Aves	Animales	954	75	0	0	954	
Población afectada		Matrix gene PCR positive only					



**Foco (otro informe - enviado) ( AI\_WCP2011\_45 )**

Province	Local Municipality	Tipo de Unidad Epidemiológica	Localización	Latitud	Longitud	Fecha de inicio	Fecha de término
WESTERN CAPE PROVINCE	Oudtshoorn	Explotación	AI_WCP2011_45	-33,4443	22,3817	03/10/2011	30/11/2011
Especies	Unidades de medida	Susceptibles	Casos	Muertos	Destruídos	Sacrificados	
Aves	Animales	259	35	0	0	259	
<b>Población afectada</b> HI positive. No PCR positives found.							

**Foco (otro informe - enviado) ( AI\_WCP2011\_43 )**

Province	Local Municipality	Tipo de Unidad Epidemiológica	Localización	Latitud	Longitud	Fecha de inicio	Fecha de término
WESTERN CAPE PROVINCE	Oudtshoorn	Explotación	AI_WCP2011_43	-33,6282	22,0736	04/10/2011	01/12/2011
Especies	Unidades de medida	Susceptibles	Casos	Muertos	Destruídos	Sacrificados	
Aves	Animales	884	15	0	0	884	
<b>Población afectada</b> HI positive. No PCR positives found.							

**Foco (otro informe - enviado) ( AI\_WCP2011\_46 )**

Province	Local Municipality	Tipo de Unidad Epidemiológica	Localización	Latitud	Longitud	Fecha de inicio	Fecha de término
WESTERN CAPE PROVINCE	Kannaland	Explotación	AI_WCP2011_46	-33,6369	21,1755	17/10/2011	04/05/2012
Especies	Unidades de medida	Susceptibles	Casos	Muertos	Destruídos	Sacrificados	
Aves	Animales	1302	411	0	0	1302	
<b>Población afectada</b> HI positive. No PCR positives found.							

**Foco (otro informe - enviado) ( AI\_WCP2011\_44 )**

Province	Local Municipality	Tipo de Unidad Epidemiológica	Localización	Latitud	Longitud	Fecha de inicio	Fecha de término
WESTERN CAPE PROVINCE	Oudtshoorn	Explotación	AI_WCP2011_44	-33,6563	22,0854	21/10/2011	05/12/2011
Especies	Unidades de medida	Susceptibles	Casos	Muertos	Destruídos	Sacrificados	
Aves	Animales	418	29	0	0	418	
<b>Población afectada</b> HI positive. No PCR positives found.							

**Foco (este informe - enviado) ( AI\_WCP2011\_48 )**

Province	Local Municipality	Tipo de Unidad Epidemiológica	Localización	Latitud	Longitud	Fecha de inicio	Fecha de término
WESTERN CAPE PROVINCE	Hessequa	Explotación	AI_WCP2011_48	-34,36484	20,82181	12/01/2012	
Especies	Unidades de medida	Susceptibles	Casos	Muertos	Destruídos	Sacrificados	
Aves	Animales	310	98	0	0	0	
<b>Población afectada</b>							

**Foco (otro informe - enviado) ( AI\_WCP2011\_47 )**

Province	Local Municipality	Tipo de Unidad Epidemiológica	Localización	Latitud	Longitud	Fecha de inicio	Fecha de término
WESTERN CAPE PROVINCE	Uniondale	Explotación	AI_WCP2011_47	-33,54408	22,73692	13/01/2012	

Especies	Unidades de medida	Susceptibles	Casos	Muertos	Destruídos	Sacrificados
Aves	Animales	2963	662	0	0	0
Población afectada		Commercial ostriches. PCR positive for H5.				

### Resumen de focos: Número total de focos = 46 (Enviar)

Especies	Susceptibles	Casos	Muertos	Destruídos	Sacrificados
Aves	48616	13168	108	1178	39514

### Epidemiología

Otros detalles epidemiológicos / comentarios	Fuente del o de los focos u origen de la infección
Explotación comercial de avestruces. Al principio no se observaron signos clínicos ni mortalidad. Se está realizando el sacrificio sanitario en la explotación positiva.	• Desconocida o no concluyente

### Medidas de control

Implementada	<ul style="list-style-type: none"> <li>• Sacrificio sanitario</li> <li>• Cuarentena</li> <li>• Tamizaje</li> </ul>	Para ser implementada	• Ninguna medida de control programada
Animales tratados	No	Vacunación prohibida	Si

### País / Zona

País o zona	todo el país
-------------	--------------

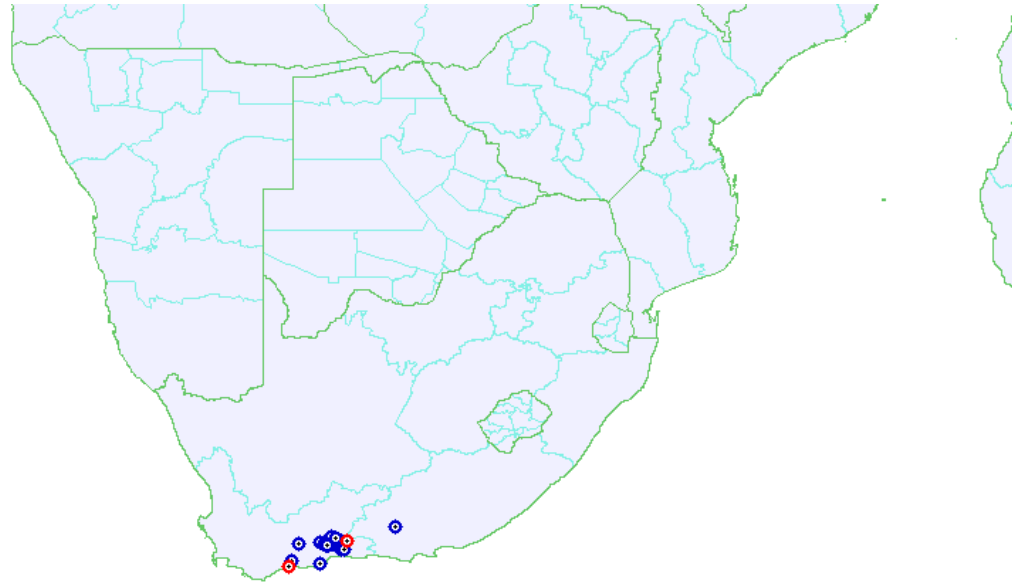
### Resultados de las pruebas diagnósticas





Tipo de laboratorio	Nombre del laboratorio	Especies	Tipo de prueba	Fecha en que los resultados han sido entregados	Resultados
Laboratorio privado	Deltamune	Aves	PCR (reacción en cadena de la polimerasa)	21/02/2012	Positivo

### Informes futuros

¿Qué otros informes serán enviados a la OIE en relación con este acontecimiento?
Hay 2 Focos considerados como no resueltos. No se puede considerar este evento como terminado antes de que estén resueltos todos los focos del evento.
El episodio continúa. Informes de seguimiento semanales serán enviados

## Mapa de focos



-  Continúa [doméstica(s)]
-  Resuelto [doméstica (s)]
-  Fronteras internacionales
-  Límites administrativos